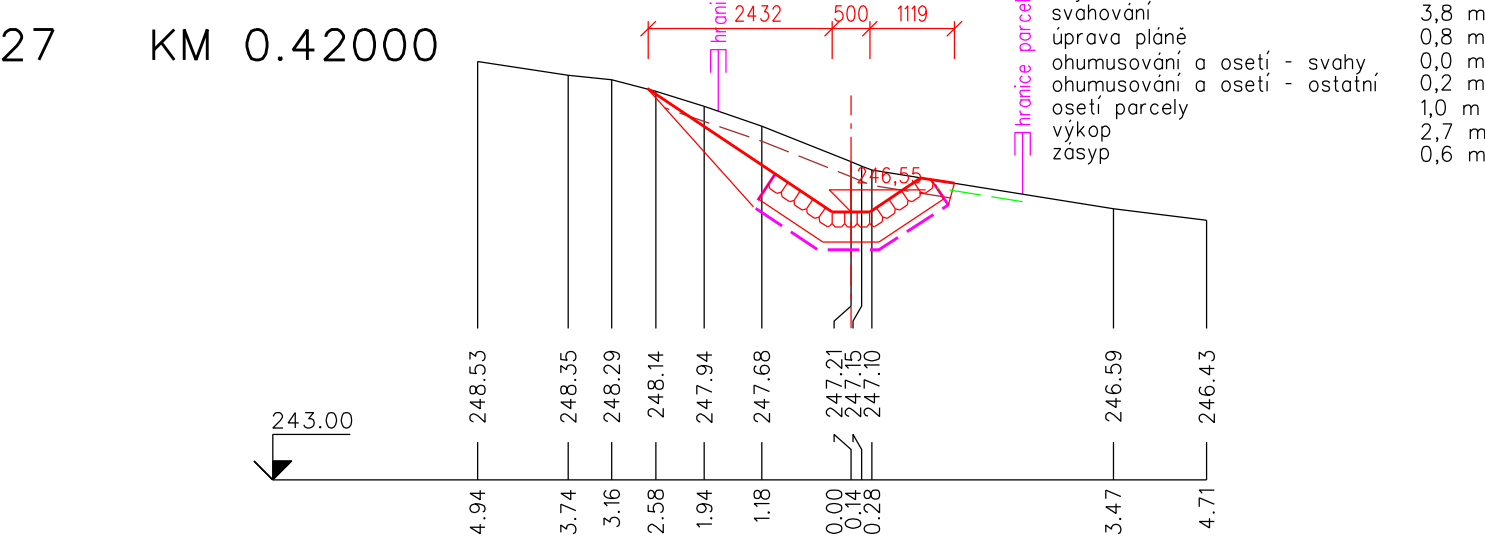
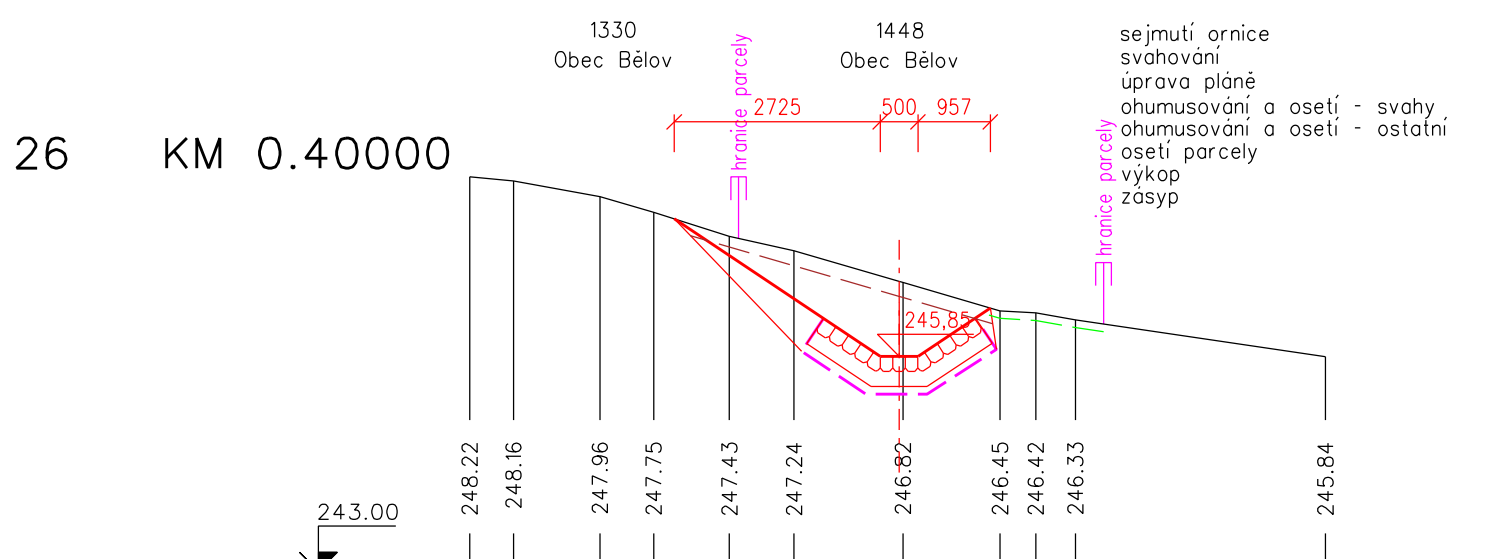
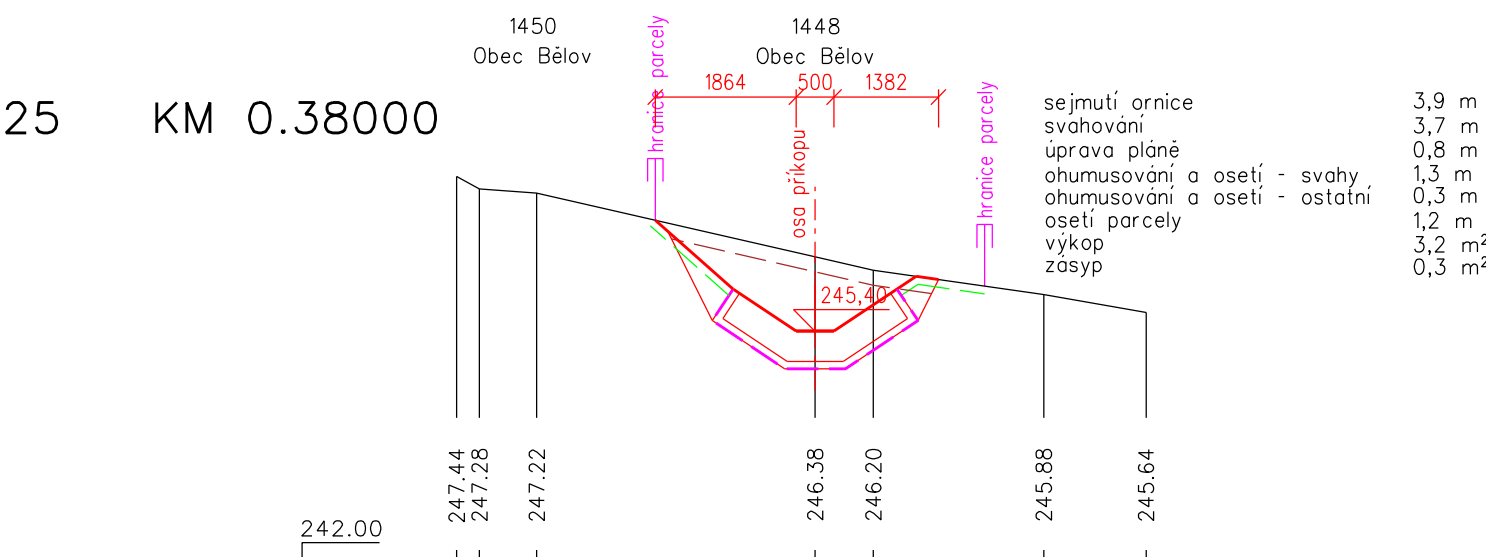
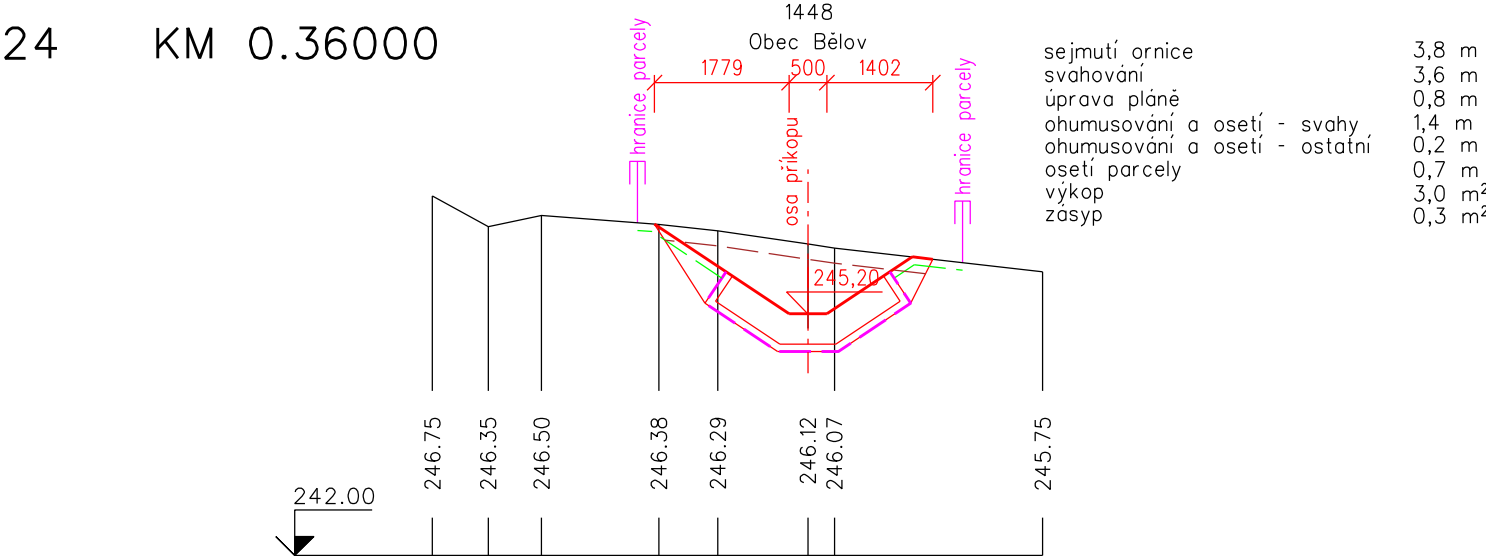
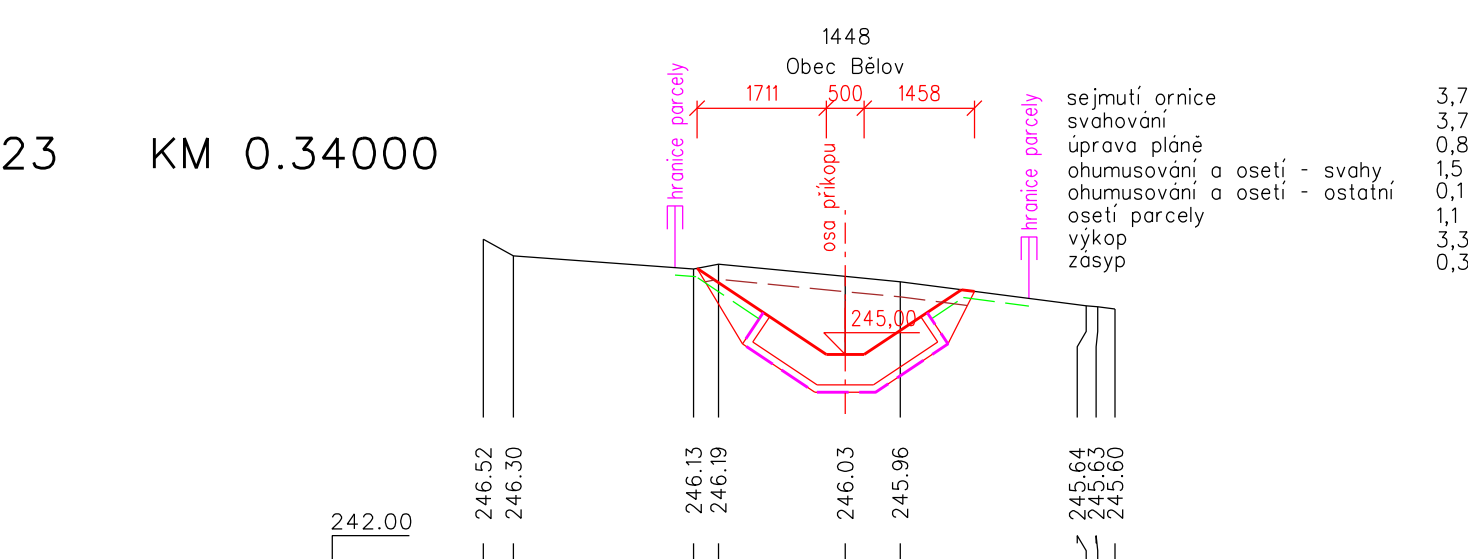
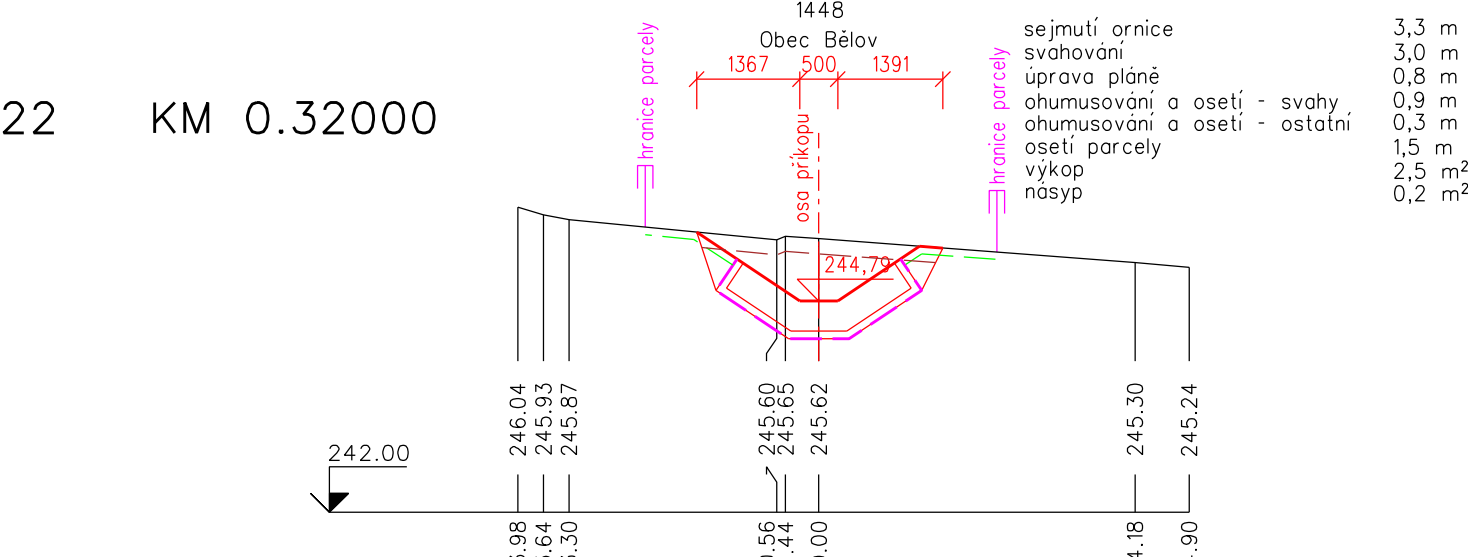
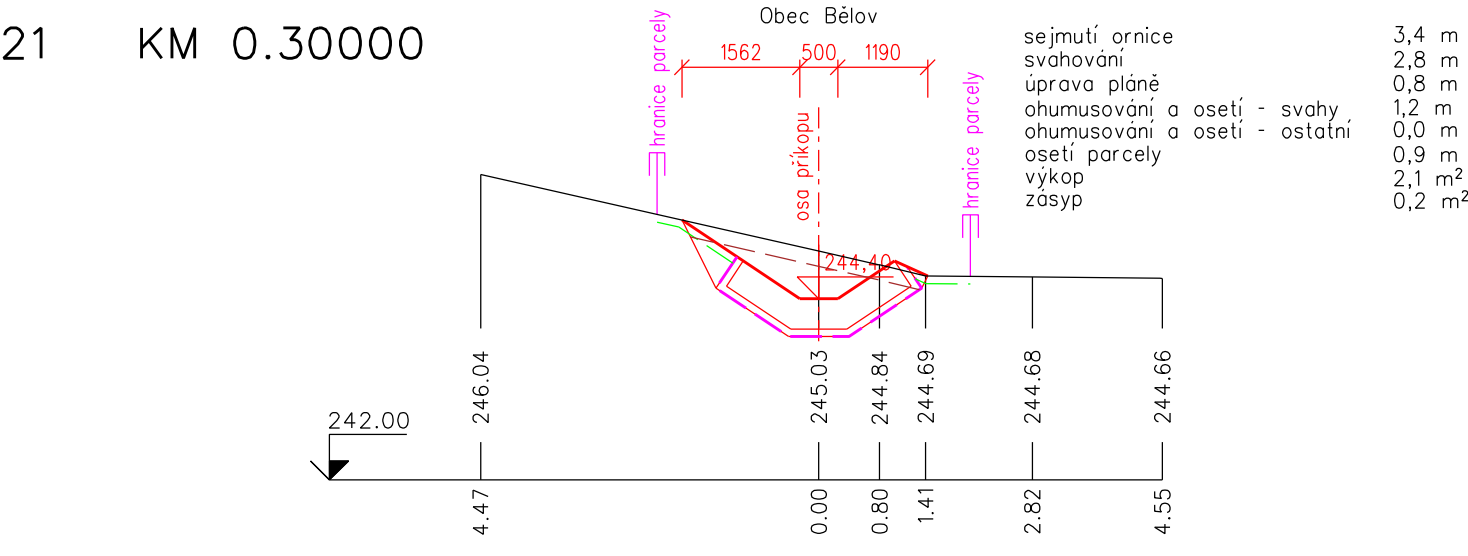
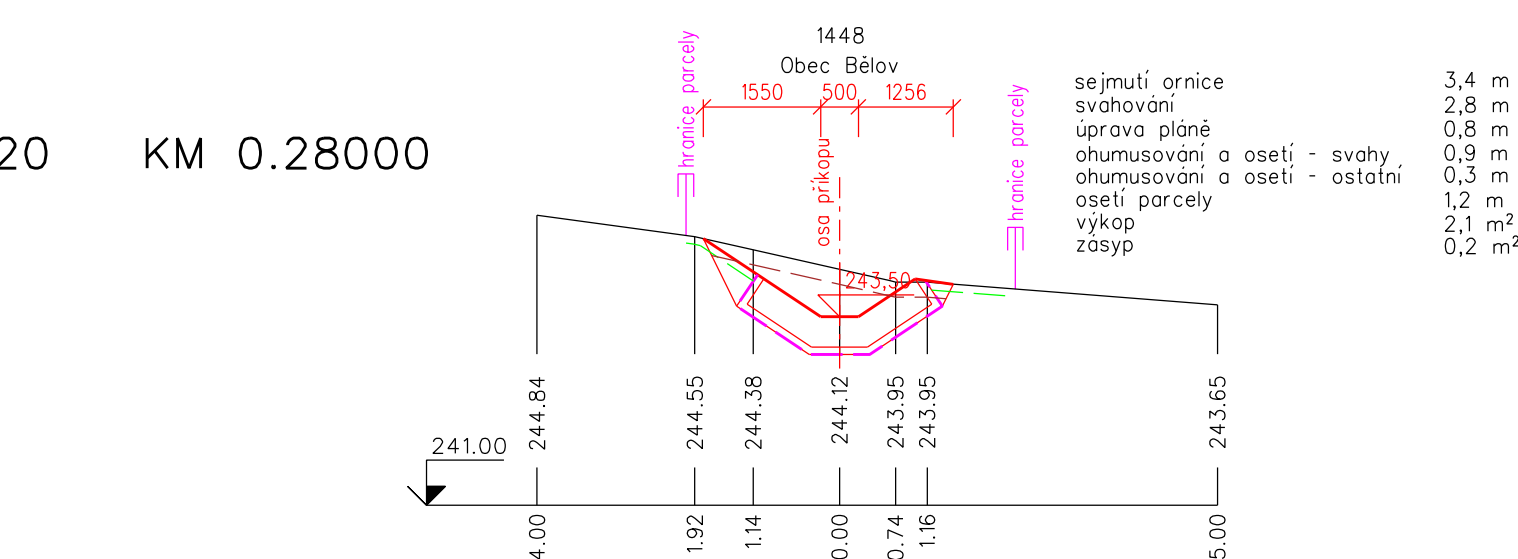
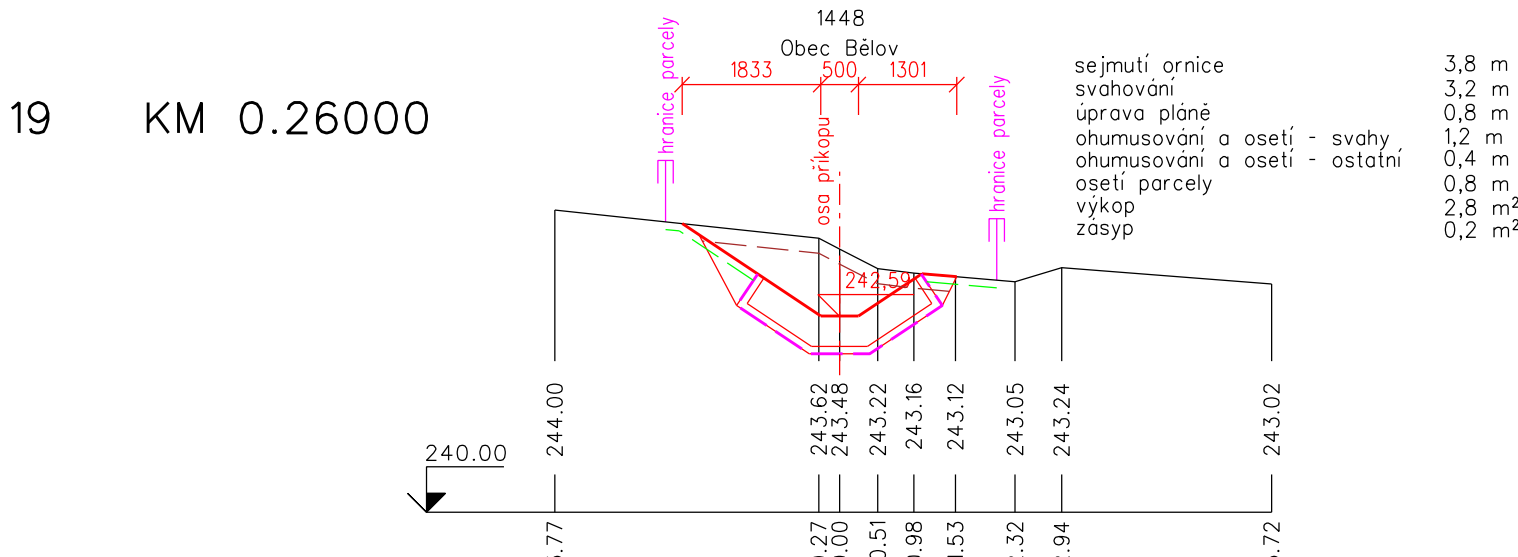
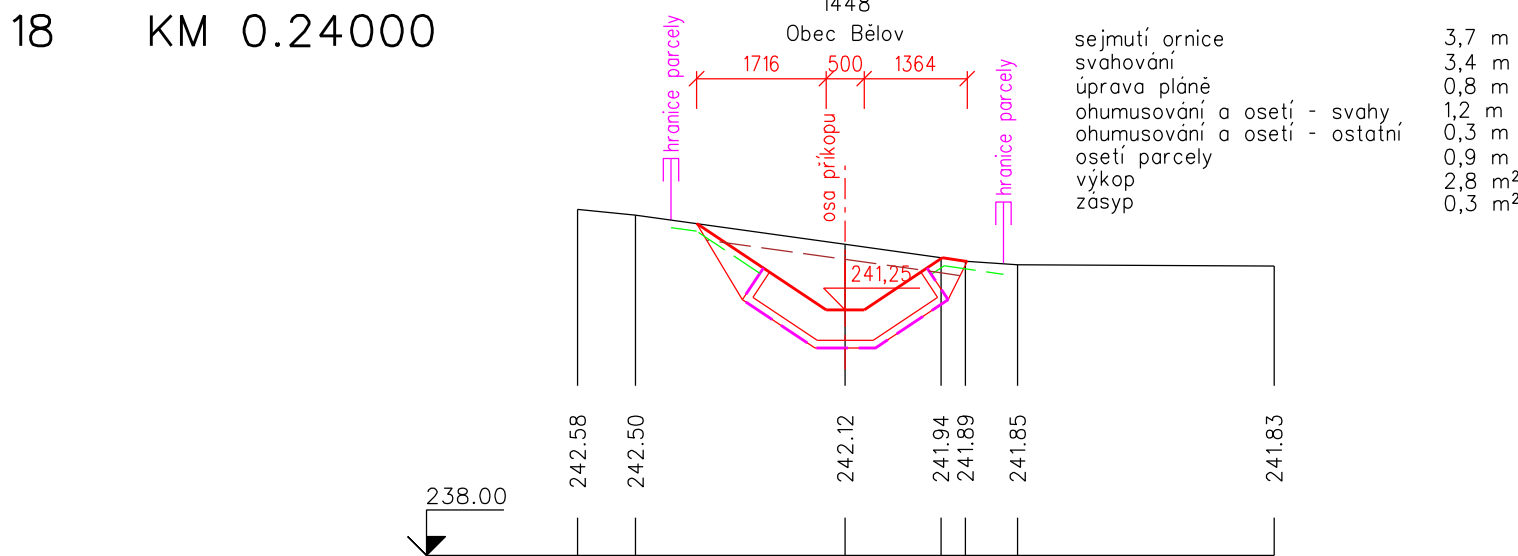
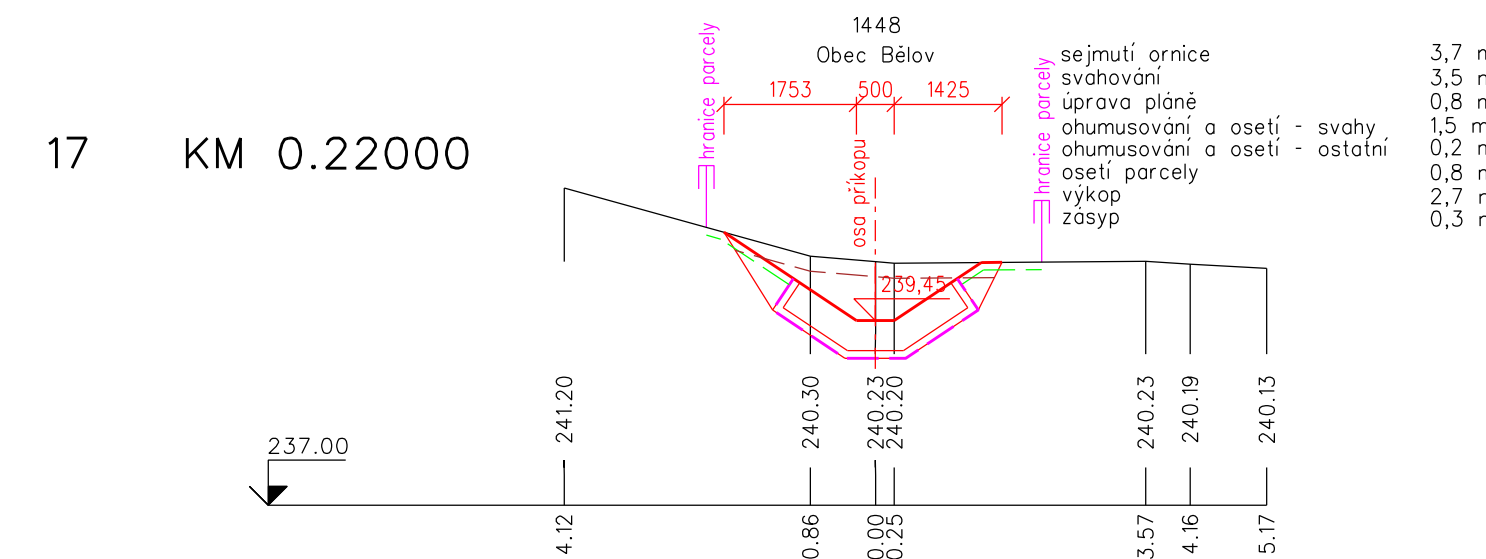
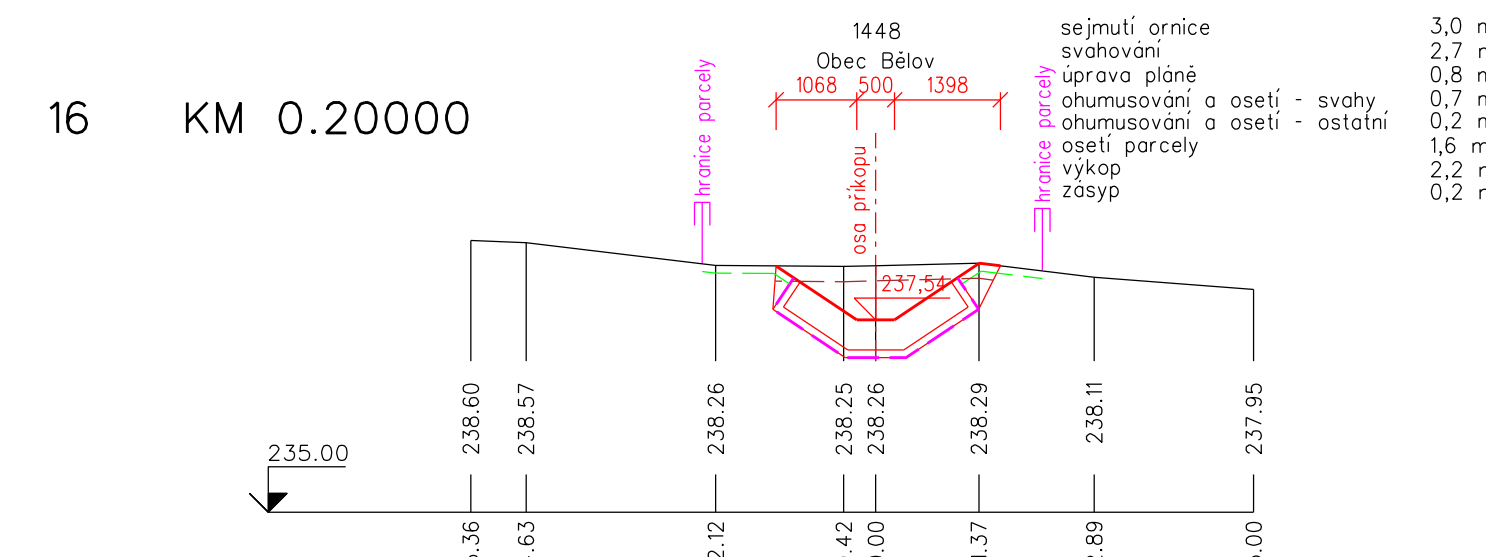
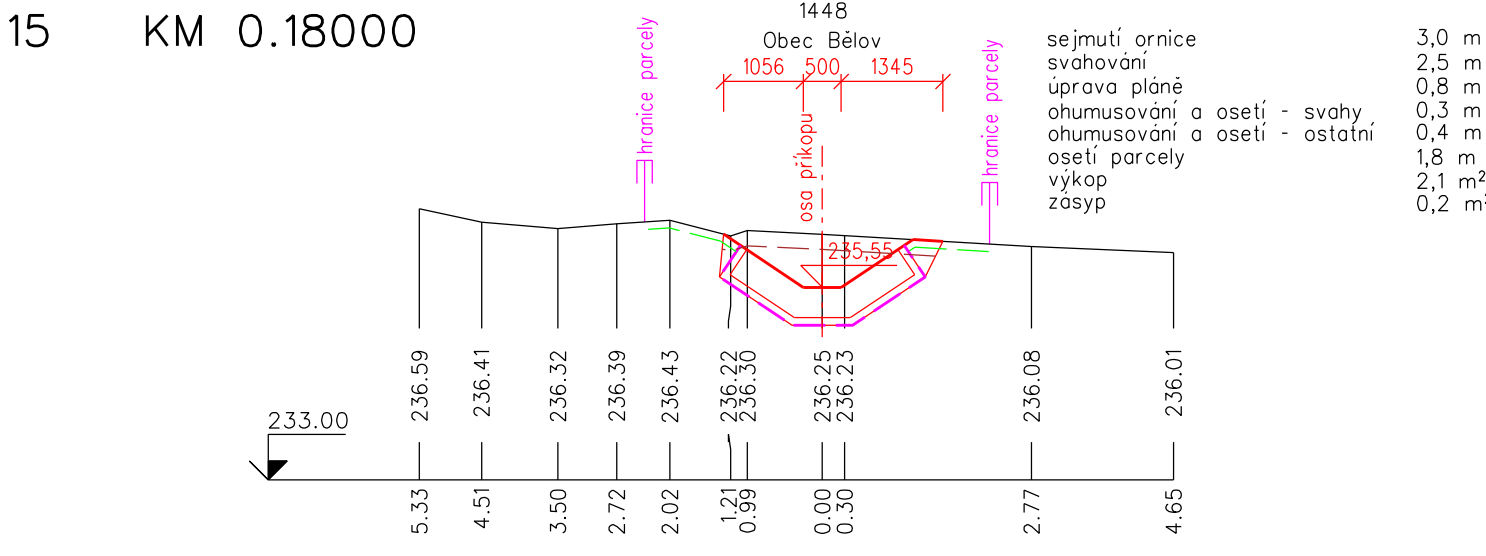



Příčné řezy příkopu OP2
M 1:100



Propustek P6

řez je vykreslen v příloze D.1.3.b.7 Propustek P6

VÝKYSKOVÝ SYSTÉM: Bpvs				SOURADNICOVÝ SYSTÉM: S-JTSK	
Vypracoval	Zodpov. projektant	HL. ing. projektu	Vedoucí střediska		
Ing. Pavel Ježik, Ph.D.	Ing. Pavel Ježik, Ph.D.	Ing. Pavel Ježik, Ph.D.	Ing. Vaculín O., Ph.D.		
<i>Ježik</i>	<i>Ježik</i>	<i>Ježik</i>	<i>vac</i>		
Místo stavby k.ú. Bělov, Žitava			Kraj Zlínský		 AGPOL s.r.o. Jungmannova 153/12 779 00 Olomouc Česká republika
Investor Státní pozemkový úřad ČR, KPÚ pro Zlínský kraj			Počet formátů		5A4
Akce - objekt Vodohospodářská opatření v k.ú. Bělov SO 04 - OCHRANNÝ PŘÍKOP OP2			Datum		06/2022
			Stupeň		DSP+DPS
			Zakázkové číslo		2981/060
			Archivní číslo		2981/060
Příloha	Příčné řezy příkopu OP2 - část 2			Měřítko 1:100	Číslo výkresu D.1.3.b.4.2